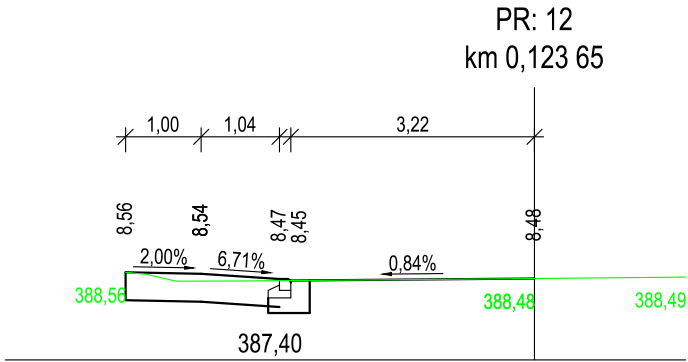
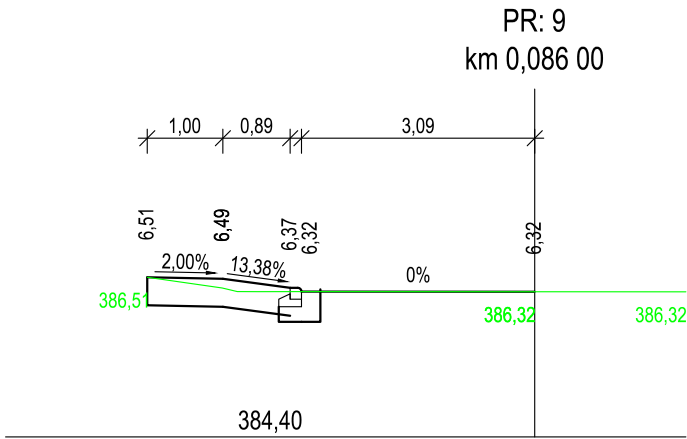
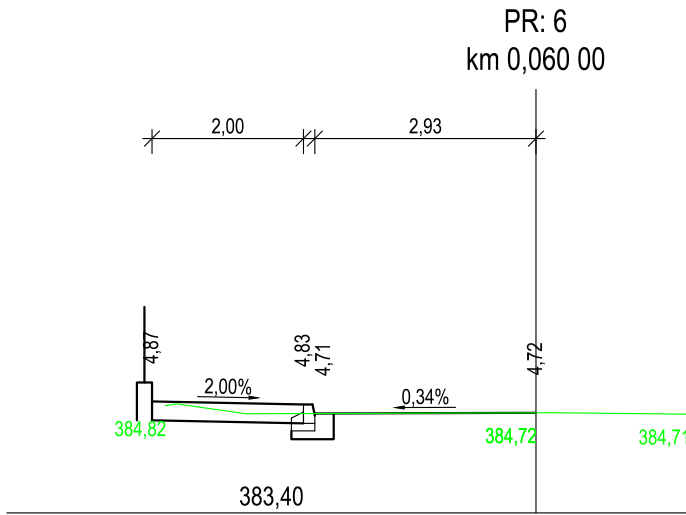
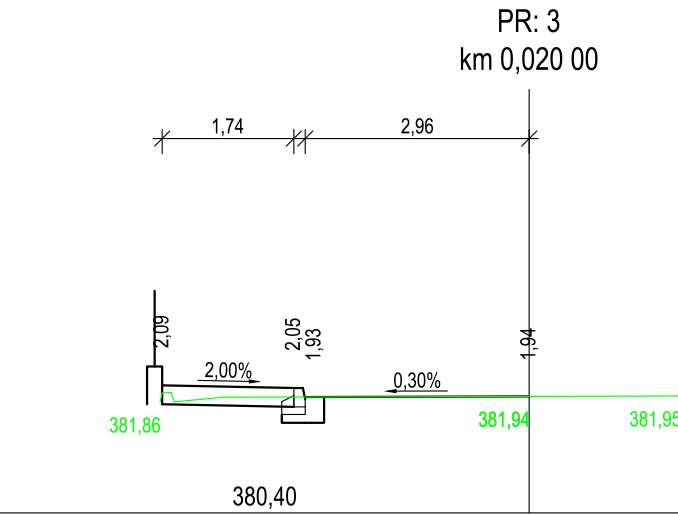



VÝŠKOVÉ OSAZENÍ SILNIČNÍCH OBRUBNÍKŮ JE DÁNO  
NIVELETOU SILNIC II. TŘÍDY A NAVAZUJÍCÍCH KOMUNIKACÍ



Souřadnicový systém JTSK Výškový systém Bpv

		FanIT s.r.o., Kublov 210, 267 41 Kublov		
		tel. 605 127 051, e-mail: info@fanit.cz		
hlavní inženýr projektu:		odpovědný projektant:	vypracoval:	
Ing. Tomáš Kapal		Ing. Tomáš Kapal	Ing. Ondřej Svoboda	
Místo stavby:	Hořovice			
Katastr:	Velká Víska [645389]			
Stavebník:	Město Hořovice, Palackého náměstí 2, 268 01 Hořovice			

Akce:	STAVBA CHODNÍKU V ULICI PŘÍBRAMSKÁ VE MĚSTĚ HOŘOVICE	Stupeň: DÚR+DSP
		Datum: ÚNOR 2024
		Měřítko: 1:100
		Formát: 3 x A4
		Číslo paré:
Část: D. Dokumentace objektů SO101 - Pozemní komunikace		
	Příloha: CHARAKTERISTICKÝ PŘÍČNÝ ŘEZ	
Číslo přílohy: D.1.5		

Datum tisku: 27.06.2024